


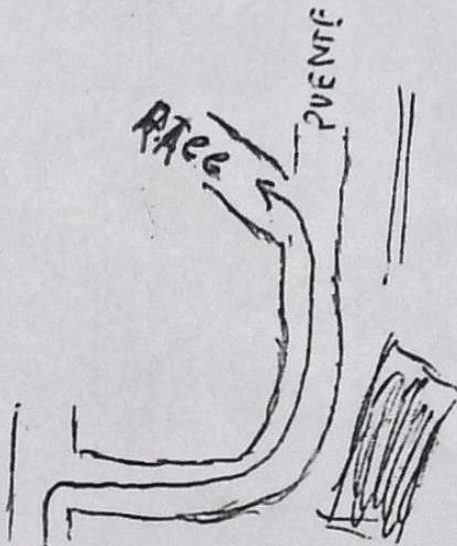
cosido en cabeza.

Hoja N° 1

123	1	EL BUE TA	<p>ALTO DE EL BUE TA SALIDA DESPUES DEL CAMPO DE FUTBOL</p>	<p>TRAMO CRONOMETRADO DE 7.400 mts aprox</p>	9	-	129	5			
132	1	EIBAR-EH-2	<p>cruce a la salida del pueblo</p>	<p>EIBAR</p>	7	-	120	5			
7	-	EL BOIBAR		<p>EIBAR</p>	14	-	113	5			
21	-	MARQUINA		<p>SEGUIR DIRECCION ELBOIBAR</p>	12	-	99	5			
33	-	ONDARROA			12	5	87	5			
45	5	LEQUEITIO			23	-	75				
68	5	GUERNICA	<p>en poblacion seguir direccion LEQUEITIO</p>	<p>LEQUEITIO</p>	12	-	52				
80	5	URRUCHUA		<p>GUERNICA</p>	6	3	40				
86	8	CRUCE EN TRAMO CRONOMETRADO		<p>URRUCHUA</p>	5	7	33	7			
			<p>ALTO DE URRUCHUA INICIO PRUEBA HITO 37</p>	<p>TRAMO CRONOMETRADO DE 11.300 Aprox</p>							
92	5	LA PILASTRA		<p>LA PILASTRA</p>	8	-	28				
100	5	AMOREBIETA		<p>AMOREBIETA</p>	20	-	20				
			<p>EN CAPITAL SEGUIR DIRECCION Ayuntamiento - Beñena EH-1</p>	<p>SEGUIR DIRECCION ELBOIBAR</p>							
120	5	BILBAO-ARENAL		<p>ARENAL - Muelle</p>	-	-					
Distancias a C. H.		LUGARES DE PASO CONTROLES Y PRUEBAS	CARRETERAS Y SEÑALES	OTRAS INDICACIONES	PARCIAL	PROGRES.	H	M	S		
					DISTANCIAS			HORA			

3	3	DEBAJO PUENTE FERROCARRIL CRUCE A SAN SEBASTIAN 200mts despues semafor			8	5	249	3				
11	8	CRUCE A SAN SEBASTIAN (ENTRADA HERNANI)	X	HERNANI	7	5	240	8				
19	3	CRUCE BAZCADO	X	HERNANI-SS ESTE FRANCIA	1		233	3				
20	3	ANDAIN	□		11		232	3				
31	3	TOLOSA	□		22	5	221	3				
		ALTO GOYAZ SALIDA HITO 47.700		TRAMO CRONOMETRADO DE 9.800 mts aprox								
53	8	ANTES DE LA ENTRADA A AZPEITIA CRUCES TOLOSA-GOYAZ	X X	AZPEITIA VIDANIA GOYAZ	2	3	198	8				
56	1				19	7	196	5				
		<del>ALTO MANDUBIA SALIDA HITO 42</del>		<del>TRAMO CRONOMETRADO DE 7000 mts aprox</del>								
75	8	CRUCE (SALVATORE)	X	AZPEITIA	10		176	8				
85	8	ZUMARRAGA	□	PASO NIVEL A LA SALIDA DEL PUEBLO SEGUIR DIRECCION BEASAIN PASO NIVEL A LA ENTRADA	18		166	8				
103	8	ONATE	□		7		148	8				
110	8	SAN PRODENCIO	□ X	MONDRAGON ONATE	6		141	8				
116	8	VERGARA	□ X III	VITORIA PASO NIVEL A LA ENTRADA	6	3	135	8				
Distancias a C. H.	LUGARES DE PASO CONTROLES Y PRUEBAS		CARRETERAS Y SEÑALES	OTRAS INDICACIONES	PARCIAL	PROGRES.	H	M	S			
	DISTANCIAS						HORA					

3 P.S.





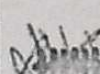







2 3	<del>EH 3</del> <del>R.A.C.B. SAN SEBASTIAN</del>  SEGUIR TODA LA MARGEN DEL RIO HASTA <del>R.A.C.B.</del> DOBLE CRUCE ALA MARGEN DEL RIO	  XX		<del>2 3</del>  1	  250 3			
-----	---	---	---	-------------------------	---------------	--	--	--

Distancias a C.H.	LUGARES DE PASO CONTROLES Y PRUEBAS	CARRETERAS Y SEÑALES	OTRAS INDICACIONES	PARCIAL	PROGRES.	H	M	S
				DISTANCIAS		HORA		

76 -	<del>76</del> (Cruce C 133)	<del>76</del> X/C 133		2	316	6			
78 -	LESACA	□	En población seguir dirección Pamplona	25	1	314	6		
	DESDE HITO 15,500	TUNEL HITO 20	Tramo cronometrado de 13.000 mts. aprox.						
103 -	CRUCE LESACA 100 mts. antes de Oyarzun	X	LESACA	5	9	289	5		
109 -	VENTAS DE IRUN (Cruce N-1)	X	OYARZUN	1	9	283	6		
110 -	CRUCE (MENDELU)	X		0	5	281	7		
111 -	CRUCE A IRUN	X		1	4	281	2		
112 -	CRUCE (A la salida de la población)	X		0	2	279	8		
113 -	FUENTERRABIA	□	Seguir indicaciones Fuenterrabía-Irún	17	5	279	6		
	DESDE HITO 10'050		Tramo cronometrado de 9.470 mts. aprox						
130 -	CRUCE JAIZQUIBEL	X	JAIZQUIBEL	2	3	268	7		
132 -	RENTERIA (CRUCE) Carretera N-1 (Dir. Francia) Avenida de Navarra Avenida del Generalísimo República Argentina	X	JAIZQUIBEL	7	2	259	8		
140 -	CH3 SAN SEBASTIAN	◇	R. A. C. G. (Plaza Oquendo)	2	3	259	6		
Distancias a C. H.	LUGARES DE PASO CONTROLES Y PRUEBAS	CARRETERAS Y SEÑALES	OTRAS INDICACIONES	PARCIAL	PROGRES.	H	M	S	
				DISTANCIAS			HORA		

CARRETERA SIN NUMERAR

N-1

113 6 <del>15-8</del>	<del>CH-4</del> ECHAURI	  X	 ESTELLA Cruce a la salida del pueblo	6 1	161 <sup>5</sup> 414 1			
119 7 <del>1-1</del>	ORORBIA	X	 Cruce a la entrada del pueblo ECHAURI	10 1	155 4 408			
129 8 <del>13-2</del>		 SIN NUMERAR	PASO A NIVEL	4 1	145 8 397 9			
<del>112</del>		<del></del> SIN NUMERAR	<del>Paso a nivel</del>					
113 9 <del>2-1</del>			Paso a nivel	1 2	141 <sup>5</sup> 393 8			
135 1 <del>2-1</del> 0 -	IRURZUN CH-4	  X  □	 Cruce en población por Ororbía Pamplona	14 5	140 - 392 6			
14 5 <del>3-5</del>	CRUCE con N 240	X		12 5	125 8 378 1			
	 DESDE HITO 12		Tramo cronometrado de 7.000 mts. aprox.					
27 - <del>1-1</del> 0 -	<del>CH-3</del> LEIZA		En población seguir dirección Lecumberri	4 9	113 - 305 6			
31 9 <del>3-9</del>	ALTO DE EZCURRA	X		25 1	108 4 360 2			
57 - <del>5-0</del>	SANTESTEBAN (CRUCE C 133/L sin número)	X	 LEIZA	19 -	83 - 325 6			
		C 133						

Distancias a C. H.	LUGARES DE PASO CONTROLES Y PRUEBAS	CARRETERAS Y SEÑALES	OTRAS INDICACIONES	PARCIAL	PROGRES.	H	M	S
				DISTANCIAS		HORA		

21 4	LOBRONO	↑ A X	LA GUARDIA-VITORIA	46	616	5			
66 4	ESTELLA	↑ □	ESTELLA	19	541	5			
85 9	CRUCE A EULATE	↑	ESTELLA EULATE	21	552				
	ALTO URBASIA DESDE EL PASO DEL TRANSPORTADOR AEREO	↑	TRAMO CRONOMETRADO DE 21.100 mts aprox						
107 4	OLAZAGUTIA	↓ □ X	ESTELLA	28	530	5			
110 2	CH ALSASUA	↓ □ X	VITORIA	27	527	7			
0 -	CRUCE BASAIN	↓ X	PASO NIVEL	20	500	7			
47 -	ALTO LIZARRAUSTI	↓	ALSASUA S. SEBASTIAN	8	480	7			
55 6	ECHARRI-ARANAZ	↓ □ X	C-130	13	472	1			
68 6	ALTO DE LIZARRAGA	↓ □ X	TUNEL	18	459	1			
86 6	ABARZUA	↓ X	S. SEBASTIAN	11	441	1			
97 6	CRUCE	↓ X	ESTELLA	16	430	1			
	ALTO DE ECHAURI 100 mts de fines del Cruce	↓	TRAMO CRONOMETRADO DE 3100 mts aprox						
Distancias a C. H.	LUGARES DE PASO	CARRETERAS Y SEÑALES	OTRAS INDICACIONES	PARCIAL	PROGRES.	H	M	S	
	CONTROLES Y PRUEBAS			DISTANCIAS		HORA			

6

Hoja N° 6

Distancias a C. H.	LUGARES DE PASO CONTROLES Y PRUEBAS	CARRETERAS Y SEÑALES	OTRAS INDICACIONES	PARCIAL	PROGRES.	H	M	S
				DISTANCIAS		HORA		
0	CH7 FIRESTONE			0	5	7	36	9
0 5	CRUCE URBI N 634/N 625			<del>0</del> 5	8	7	36	4
6 5	Cruce el Gallo N 240/N 634			5	5	7	30	4
12	LEMONA		PASO A NIVEL	16	7	24	9	
28	CEANURI			19	7	08	9	
47	VILARRREAL			14	6	89	9	
61	VITORIA		EN CAPITAL SEGUIR DIRECCION BILBAO POR BARAZAR	38	6	75	9	
99	ALTO DE HERRERA DESDE HITO 39 CH6 CRUCE N 132 / L 122		TRAMO CRONOMETRADO DE 7 Km	5	6	37	9	
5	LAGOARDIA		VITORIA 	16	4	6	30	9

60 2	ALTO DE LOS TORNOS SALIDA CASA HERRATON	C-629	TRAMONOMETRADO DE 2.100 mts. LITON	4 5 310 4				
64 7	AGÜERA	□		1 805 9				
65 7	CRUCE	X X III	C-629 PASO A NIVEL	0 4 804 9				
66 1	BERCEDO	□ X	C-6318 PASO A NIVEL	1 5 804 5				
67 6		III		14 803 -				
81 6	VILLASANA DE MENA	□		6 4 789 *				
88 -		III	PASO A NIVEL	4 2 782 6				
92 2	EL BERRON (PRV-BURBOS)	□		4 778 4				
96 2	VALMASEDA	□ X III	BURBOS PASO A NIVEL	4 5 774 4				
100 2		III	PASO A NIVEL	0 5 769 9				
101 2		III	PASO A NIVEL	3 769 4				
104 2		III	PASO A NIVEL VALMASEDA	1 5 766 4				
105 7	CRUCE	X		18 - 764 9				
123 7	BILBAO-CARELLANO	X	VALMASEDA SANTANDER	3 - 746 9				
126 7	BILBAO	□	EN POBLACION SEGUIR DIRECCION SANTANDER	7 - 742 9				
133 7	CH 7/bis FIRESTONE-BASAURI	◆		736 9				
Distancias a C. H.	LUGARES DE PASO CONTROLES Y PRUEBAS	CARRETERAS Y SEÑALES	OTRAS INDICACIONES	PARCIAL	PROGRES.	H	M	S
				DISTANCIAS		HORA		



55 6	VARRAS CRUCE		TORRELAUEGA N-634	20	940 4			
75 6	ENTRAMBAS MESTAS			10	920 4			
85 6	VEGA DE PAS			4 8	940 4			
90 4	ALTO PUERTO BRABUJA FIN PRUEBA HITO 34.900			7 9	905 6			
	 PUERTO DE BRABUJA INICIO PRUEBA HITO 43		TRAMO CRONOMETRADO DE 8100 mts aprox					
98 3	SELAYA			5	897 7			
103 3	EL CRUCE			10 3	892 7			
113 6			PASO A NIVEL	0 2	882 4			
113 8	SARON (CRUCE PELIGROSO)		TORRELAUEGA 	0 3	888 2			
114 1			PASO A NIVEL 	11 3	881 9			
125 4	CHS SOLARES CRUCE		TORRELAUEGA 	9	870 6			
9	RIOTUERTO			16 5	861 6			
	PUERTO DE ALISAS SALIDA CRUCE A BASTABLADO		TRAMO CRONOMETRADO DE 16000 mts Aprox					
25 5				1 7	845 1			
27 2	ARREDONDO CRUCE		SOLARES 	12	843 4			
37 2	RAMALES		ARREDONDO 	25 5	831 4			

Distancias a C. H.	LUGARES DE PASO CONTROLES Y PRUEBAS	CARRETERAS Y SEÑALES	OTRAS INDICACIONES	PARCIAL	PROGRES.	H	M	S
				DISTANCIAS		HORA		

173 -				4	1063	'			
174 -			PASO A NIVEL	3	1062	'			
177	CERUERA			29	1059	'			
200 -				12	3	1030	'		
218	LA LAGUNA-FIN PRUEBA			6	5	1017	8		
224	LA LASTRA		PASO POBLACION EN TRAMO CROMOMETRADO	10	8	1011	3		
	PIEDRAS BUENAS INICIO PRUEBA A LA SALIDA DEL PUEBLO		TRAMO CROMOMETRADO DE 17.300 a prox						
235	ROZADIO			4	5	1000	5		
240	CH-9-PUENTE NANSA		HERMIDA	4	2	996	--		
0 -			LA LASTRA	0	3	991	8		
4	CARMONA			10	7	991	5		
4	FIN PRUEBA								
	COLLADO DE CARMONA INICIO PRUEBA SALIDA DEL PUEBLO		TRAMO CROMOMETRADO DE 10.700 mts a prox	0	1	980	8		
15	2			11	5	980	7		
15	3		PUENTE NANSA E-6314	0	8	969	2		
26	8		PASO A NIVEL						
27	6			2	-	968	4		
27	6		CABUERNIGA	13	-	966	4		
42	6		PASO A NIVEL	3	-	953	4		
45	6		PASO A NIVEL	10	-	950	4		
	TORRE LA UERA								
Distancias a C.H.	LUGARES DE PASO CONTROLES Y PRUEBAS	CARRETERAS Y SEÑALES	OTRAS INDICACIONES	PARCIAL	PROGRES.	H	M	S	
				DISTANCIAS		HORA			

85 -	CONPHADO	□	SANTONA - STA OLALLA	9	1310	4		
94 -	VALDENOCEDH	□ X	N-232	0	1301	4		
94 2	FIN PRUEBA			12	1301	2		
	ALTO DE MAZORRAS INICIO PRUEBA A LA SALIDA DEL PUEBLO		TRAMO CROMOMETRADO de 12.000 mts a max					
107	PESADAS	□		30	1288	4		
137 5		III	PASO A NIVEL	8	1257	9		
145 5	CRUCE A VILLARCAYO		VILLARCAYO	11	1259	9		
156 7	BURBOS - CARRETERA SANTANDER	□ X		2	1238	7		
159 3	CH-10 BURBOS - FIRESTONE	◆ □	FIRESTONE FABRICA	6	1236	1		
0 -		III	PASO A NIVEL	2	1229	6		
6 5		III	PASO A NIVEL	55	1227	1		
9 -			BURBOS N-120					
64 3	OSORNO	□ X		21	1171	8		
85 9	CARRION	□		0	1150	2		
86 5	CRUCE A CARRION - BURBOS		N-120 BURBOS	21	1149	6		
108 3	SALDANA	□	CIRCUNVALACION	31	1127	8		
140 -	GUARDO	□ X III	PASO A NIVEL	8	1096	1		
148 -		III	PASO A NIVEL	9	1088	1		
157 -		III	PASO A NIVEL	11	1079	1		
168 -	CANTORAL	□ X	GUARDO C-626	5	1068	1		

Distancias a C.H.	LUGARES DE PASO CONTROLES Y PRUEBAS	CARRETERAS Y SEÑALES	OTRAS INDICACIONES	PARCIAL	PROGRES.	H	M	S
				DISTANCIAS		HORA		

85 -	CONPHADO	□	SANTONA - STA OLALLA	9	1310	4			
94 -	VALDENOCEDH	□ X	N-232	0	2	1301	4		
94 2	FIN PRUEBA			12	8	1301	2		
	ALTO DE MAZORRAS INICIO PRUEBA A LA SALIDA DEL PUEBLO		TRAMO CROMOMETRADO de 12.000 mts a pax						
107	PESADAS	□		30	5	1288	4		
137 5		▬▬▬	PASO A NIVEL	8	-	1257	9		
145 5	CRUCE A VILLARCAYO	Y	VILLARCAYO	11	2	1259	9		
156 7	BURBOS - CARRETERA SANTANDER	□ X		2	6	1238	7		
159 3	CH-10 BURBOS - FIRESTONE	◆ □	FIRESTONE FABRICA	6	5	1236	1		
0 -		▬▬▬	PASO A NIVEL	2	5	1229	6		
6 5		▬▬▬	PASO A NIVEL	55	3	1227	1		
9 -			BURBOS N-120						
64 3	OSORNO	□ X		21	6	1171	8		
85 9	CARRION	□		0	6	1150	2		
86 5	CRUCE A CARRION - BURBOS	X	N-120 BURBOS	21	8	1149	6		
108 3	SALDANIA	□	CIRCUNVALACION	31	7	1127	8		
140 -	GUARDO	□ X ▬▬▬	PASO A NIVEL	8	-	1096	1		
148 -		▬▬▬	PASO A NIVEL	9	-	1088	1		
157 -		▬▬▬	PASO A NIVEL	11	-	1079	1		
168 -	CANTORAL	□ X	GUARDO C-626	5	-	1068	1		
Distancias a C.H.	LUGARES DE PASO CONTROLES Y PRUEBAS	CARRETERAS Y SEÑALES	OTRAS INDICACIONES	PARCIAL	PROGRES.	H	M	S	
				DISTANCIAS		HORA			

(h)

Distancias a C.H.	LUGARES DE PASO CONTROLES Y PRUEBAS	CARRETERAS Y SEÑALES	OTRAS INDICACIONES	PARCIAL	PROGRES.	H	M	S
				DISTANCIAS		HORA		
70 4	CRUCE A YURRE	X	BILBAO N-200	7 1	1458	8		
77 5	CEBERIO	D		6 5	1451	7		
84 -	CRUCE ACEBERIO en MIRAVALLE ANTES PASO ANIVEL		PASO ANIVEL	0 6	1445	2		
84 6	CRUCE ACEBERIO	X	CEBERIO	1 1	1444	6		
85 7	CRUCE ACEBERIO	X	CEBERIO	5 8	1443	5		
91 5	ARETA CRUCE A BILBAO	D X	BILBAO	17 -	1437	7		
108 5	CRUCE ALLODIO BILBAO	X	OROZCO-LLOPIO	8 7	1420	7		
117 2	CRUCE A BILBAO POR ALTUIBE	X	BILBAO	4 1	1412	-		
121 3	CRUCE A VITORIA	X X	VITORIA E-6210	3 2	1407	9		
124 5	FIN PRUEBA	X		7 9	1404	7		
132 4	LA BARRERILLA INICIO HITO 41		TRAMO CRONOMETRADO DE 7 a 00 aprox	1 4	1396	8		
133 8	ORDUNA E.H. 11	A X	MURUGIA	32 -	1395	4		
32 -	CRUCE A ORDUNA	X	ORDUNA	35 -	1363	4		
67 -	TRES PADERNE	A X	POENTE LERNA	7 -	1328	4		
74 -	CRUCE ALARIEDO	X		11 -	1321	4		

Distancias a C. H.	LUGARES DE PASO CONTROLES Y PRUEBAS	CARRETERAS Y SEÑALES	OTRAS INDICACIONES	PARCIAL	PROGRES.	H	M	S
				DISTANCIAS		HORA		
	CIRCUITO DE ALPORTA		TRAMO CRONOMETRADO DE <del>aprox</del> ... Vuelta del circuito - por usage de ... participante.					
	BILBAO - PARQUE.			2 5	1537	9		
	CRUCE DE DEUSTO			2 5	1535	4		
	CRUCE DE EMECURI	X		3 7	1532	9		
0 -	CH-12 ARCHANDA			2 -	1529	2		
2 -	ALTO VIVERO FIN PRUEBA	X	BILBAO ↑ DERIO HITO 6.500	12 6	1527	2		
	ALTO DE VIVERO INICIO 100 mts DES PUES DEL CRUCE HITO 18.300		TRAMO CRONOMETRADO DE 11.800 mts aprox					
14 6	CRUCE A VIVERO	X		0 8	1514	6		
15 4	<del>CRUCE A</del> ERLECHES	X		15 9	1513	8		
31 3	DURANGO	X IIII	BILBAO ↑ DURANGO	16 8	1497	9		
48 1	CRUCE A DURANGO	X		0 3	1481	1		
48 4	FIN PRUEBA		TRAMO CRONOMETRADO DE 14000 mts aprox	14 5	1480	3		
	ALTO DE DIMA SALIDA DESPUES DEL PUENTE							
62 9	DIMA	□		3 6	1466	3		
66 5	YURRE CRUCE A DIMA	□ X		3 9	1462	7		

Account for P. Anton Club.

pasan water all cards.

Barrio a Firestone.

Barrio a Sauri.

Bilbao.